

ΕΦΗΜΕΡΙΣ ΤΗΣ ΚΥΒΕΡΝΗΣΕΩΣ

ΤΟΥ ΒΑΣΙΛΕΙΟΥ ΤΗΣ ΕΛΛΑΔΟΣ

ΕΝ ΑΘΗΝΑΙΣ
ΤΗ 6 ΝΟΕΜΒΡΙΟΥ 1972

ΤΕΥΧΟΣ ΤΕΤΑΡΤΟΝ

ΑΡΙΘΜΟΣ ΦΥΛΛΟΥ
298

ΠΕΡΙΕΧΟΜΕΝΑ

ΠΟΛΕΟΔΟΜΙΑ

Β. ΔΙΑΤΑΓΜΑΤΑ

Περὶ τροποποιήσεως τοῦ ρυμοτομικοῦ σχεδίου Θεσσαλονίκης καὶ ἐγκυκλιωμένων τινῶν στοῶν ὡς καὶ ἐπιβολῆς προκηπίων. 1

ΑΠΟΦΑΣΕΙΣ

Περὶ καταργήσεως ἀχρηστευθέντος τμήματος τῆς ἐθνικῆς οδοῦ Βουλιαγμένης—Σουνίου εἰς περιοχὴν Βαρκίζης. 2

Περὶ τροποποιήσεως τοῦ σχεδίου πόλεως Χρυσοῦ πόλεως Νομοῦ Καβάλας δι' ἀποχαρακτηρισμοῦ τοῦ χώρου τοῦ προοριζομένου ὑπὸ τοῦ ἱσχύοντος σχεδίου δι' ἀθλοπαιδείας παρὰ τὴν ὁδὸν Παλαιᾶς Καβάλας. 3

ΑΝΑΚΟΙΝΩΣΕΙΣ

Περὶ εἰδοποιήσεως τῆς γενομένης παρακαταθέσεως ἀποζημιώσεως ἐξ ἀναγκαστικῆς ἀπαλλοτριώσεως ἀκινήτου πρὸς ἐφαρμογὴν τοῦ ρυμοτομικοῦ σχεδίου πόλεως Ἀρτης. 4

Περὶ εἰδοποιήσεως τῆς γενομένης παρακαταθέσεως ἀποζημιώσεως ἐξ ἀναγκαστικῆς ἀπαλλοτριώσεως ἀκινήτου πρὸς ἐφαρμογὴν τοῦ ρυμοτομικοῦ σχεδίου πόλεως Ἀρτης. 5

ΠΟΛΕΟΔΟΜΙΑ

Β. ΔΙΑΤΑΓΜΑΤΑ

(1)

Περὶ τροποποιήσεως τοῦ ρυμοτομικοῦ σχεδίου Θεσσαλονίκης καὶ ἐγκυκλιωμένων τινῶν στοῶν ὡς καὶ ἐπιβολῆς προκηπίων.

ΚΩΝΣΤΑΝΤΙΝΟΣ ΒΑΣΙΛΕΥΣ ΤΩΝ ΕΛΛΗΝΩΝ

Ἐχόντες ὑπ' ὄψιν τὰς διατάξεις τοῦ ἀπὸ 17 Ἰουλίου 1923 Ν.Δ. «περὶ σχεδίων πόλεων κλπ.», ὡς μεταγενεστέρως ἐτροποποιήθησαν καὶ συνεπληρώθησαν καὶ εἰδικώτερον τῶν ἀρθρῶν 3, 9 καὶ 70 αὐτοῦ, τοῦ Ν.Δ. 1018/1971 «περὶ τροποποιήσεως καὶ συμπληρώσεως τοῦ Α.Ν. 314/1968 «περὶ παροχῆς εἰς τὸν Ὑπουργὸν Βορείου Ἑλλάδος καὶ τοὺς Νομάρχας ἀρμοδιότητος ἐπὶ θεμάτων ἐγκρίσεως, ἐπεκτάσεως ἢ τροποποιήσεως σχεδίων πόλεων καὶ κωμῶν» (ΦΕΚ 220, τ. Α'),

καὶ ἰδόντες τὴν ὑπ' ἀριθ. 490/1971 πράξιν τοῦ Δημοτικοῦ Συμβουλίου Θεσσαλονίκης, τὴν ὑπ' ἀριθ. 287/1972 γνωμοδότησιν τοῦ Συμβουλίου Δημοσίων Ἔργων (Τμήμα Μελετῶν), ὡς καὶ τὴν ὑπ' ἀριθ. 558/1972 γνωμοδότησιν τοῦ Συμβουλίου τῆς Ἐπικρατείας, προτάσει τοῦ Ἡμετέρου ἐπὶ τῶν Δημοσίων Ἔργων Ὑπουργοῦ, ἀπεφασίσταμεν καὶ διατάσσομεν:

Ἄρθρον 1.

Ἐγκρίνεται ἡ τροποποίησις τοῦ ρυμοτομικοῦ σχεδίου Θεσσαλονίκης εἰς τὴν περιοχὴν τὴν περικλειομένην ὑπὸ τῶν ὁδῶν Πέτρου Συνδίκου, Τραπεζούντος, Ἀναλήψεως καὶ Λεωφόρου Βασιλίσσης Ὀλγας, ὡς ἐμφαίνεται εἰς τὸ, ὑπὸ τοῦ Προϊσταμένου τῆς Ὑπηρεσίας Οἰκισμοῦ, τεθεωρημένον διὰ τῆς ὑπ' ἀριθ. Ε. 26996/1972, πράξεως αὐτοῦ, σχετικὸν πρωτότυπον διάγραμμα, ὑπὸ κλίμακα 1 : 500, οὗτινος συνοπτικὸν ἀντίτυπον δημοσιεύεται μετὰ τοῦ παρόντος.

Ἄρθρον 2.

Κατὰ τὸ πρόσωπον τῶν οἰκοπέδων, ὠκοδομημένων ἢ μὴ, τῶν καμμένων ἐντὸς τοῦ ὡς ἄνω τροποποιουμένου σχεδίου ρυμοτομίας (ἄρθρον 1 τοῦ παρόντος), ἐπιβάλλεται προκηπίον (πρσιὰ) α) μεταβλητοῦ πλάτους ἀπὸ δύο (2,00) ἕως δύο καὶ ἡμισυ (2,50) μέτρα εἰς τὸ ἀνατολικῶς τοῦ Ἱεροῦ Ναοῦ Ἀναλήψεως, οἰκοδομηκὸν τετράγωνον, β) μεταβλητοῦ πλάτους ἀπὸ ἐνὸς (1,00) ἕως πέντε (5,00) κατὰ τὴν ἀνατολικὴν πλευρὰν τοῦ Ο.Τ. 81Γ' καὶ γ) πλάτους τριῶν (3,00) καὶ τριῶν καὶ ἡμίσεος (3,50) μέτρων ἐπὶ τῶν Ο.Τ. 81Α, 81Β, 81Γ' καὶ 81Δ, ὡς ἐν τῷ αὐτῷ σχεδίῳ ἐμφαίνεται.

Ἄρθρον 3.

Τροποποιῦνται αἱ ἐγκυκλιωμέναι στοαὶ ἐπὶ τῶν ὑπ' ἀριθ. 81Α καὶ 81Β Ο.Τ. διὰ μετατοπίσεως αὐτῶν, τοῦ πλάτους παραμένοντος τρία καὶ ἡμισυ (3,50) μέτρα, ὡς ἐμφαίνεται εἰς τὸ ἐν ἀρθρῷ 1 τοῦ παρόντος διάγραμμα.

Εἰς τὸν αὐτὸν ἐπὶ τῶν Δημοσίων Ἔργων Ὑπουργόν, ἀνατίθεμεν τὴν ἐνημοσίευσιν καὶ ἐκτέλεσιν τοῦ παρόντος Διατάγματος.

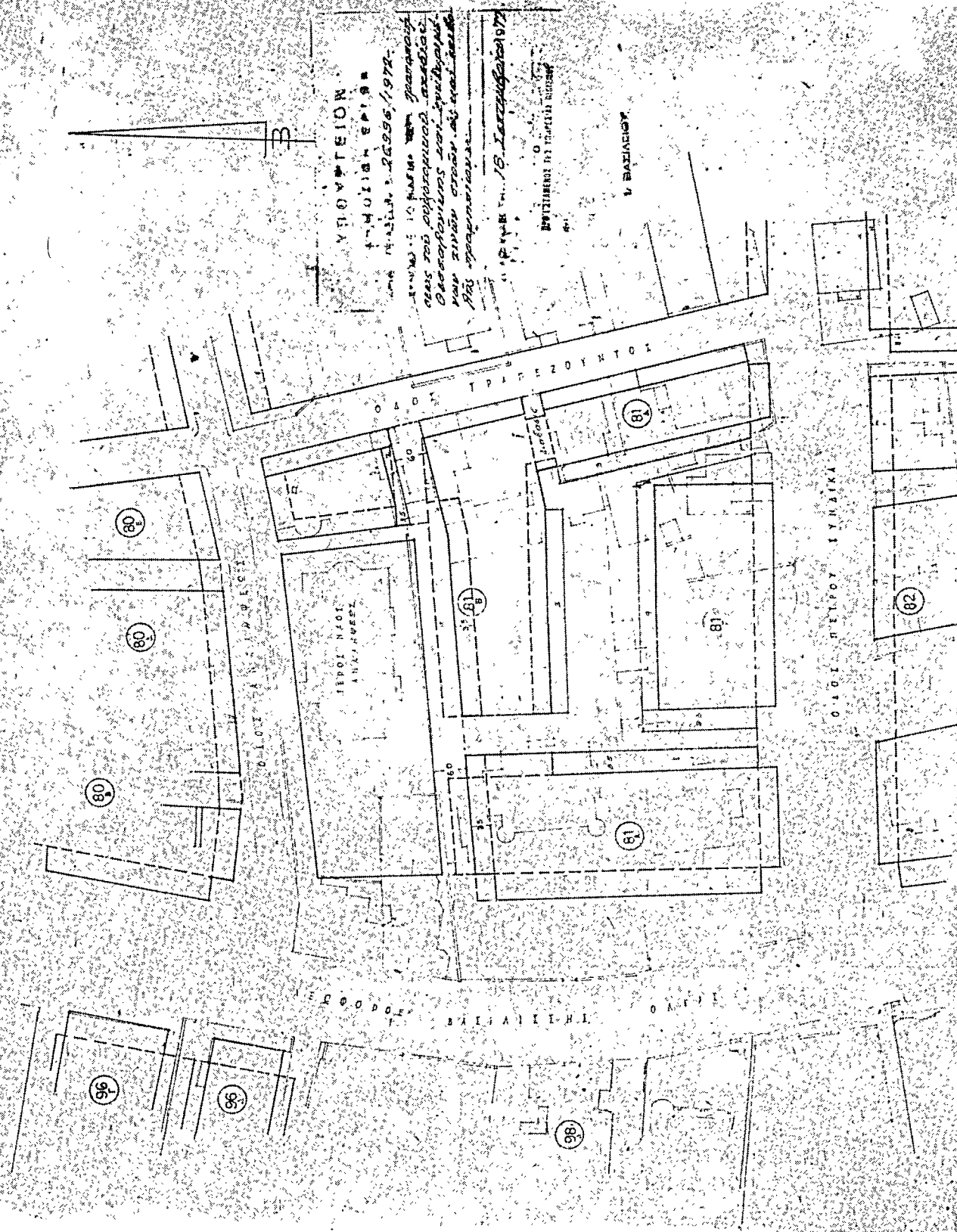
Ἐν Ἀθήναις τῇ 30 Σεπτεμβρίου 1972

Ἐν Ὄνομαί τοῦ Βασιλέως

Ο ΑΝΤΙΒΑΣΙΛΕΥΣ
ΓΕΩΡΓΙΟΣ ΠΑΠΑΔΟΠΟΥΛΟΣ

Ο ΥΠΟΥΡΓΟΣ ΔΗΜΟΣΙΩΝ ΕΡΓΩΝ
Κ. ΠΑΠΑΔΗΜΗΤΡΙΟΥ

ΘΕΣΣΑΛΟΝΙΚΗ, κλίμαξ 1:500



ΑΠΟΦΑΣΕΙΣ

Αριθ. Γ. 26738/3827

(2)

Περὶ καταργήσεως ἀχρηστευθέντος τμήματος τῆς ἐθνικῆς
ὁδοῦ Βουλιαγμένης—Σουνίου εἰς περιοχὴν Βαρκίζης.

Ο ΥΠΟΥΡΓΟΣ ΔΗΜΟΣΙΩΝ ΕΡΓΩΝ

Ἐχόντες ὑπ' ὄψιν:

- 1) Τὸ ὑπ' ἀριθ. 521092/18.3.1972 ἔγγραφο τοῦ ΕΟΤ.
- 2) Τὸ ὑπ' ἀριθ. 361337/4—10—3/10.8.1972 ἔγγραφο τῆς Διευθύνσεως Τεχνικῶν Ὑπηρεσιῶν Ν. Ἀττικῆς δι' οὗ ὑπεβλήθη ἡμῖν ἡ ἀπὸ 9.8.1972 γνωμοδότησις τοῦ Προϊσταμένου τοῦ Τμήματος Ἐκτελέσεως Ἔργων τῆς Δ.Τ.Υ. Ν. Ἀττικῆς.
- 3) Τὴν ἀπὸ 19.9.1972 εἰσήγησιν τῆς Διευθύνσεως Γ2.
- 4) Τὴν ὑπ' ἀριθ. 189/25.9.1972 γνωμοδότησιν τοῦ Συμβουλίου Δημοσίων Ἔργων (Τμήματος Διοικήσεως—Διαχειρίσεως).

Ἰδόντες:

- α) Τὸ ἄρθρον 23 παρ. 9—13 τοῦ Π.Δ. τῆς 25—28 Νοεμ-

βρίου 1929 «περὶ κωδικοποιήσεως τῶν περὶ κατασκευῆς καὶ συντηρήσεως ὁδῶν κειμένων διατάξεων» (ἄρθρον 2 τοῦ Α.Ν. 1956/1939).

β) Τὰς περὶ ἐκτελέσεως τῶν Δημοσίων Ἔργων καὶ ἐκπονήσεως Μελετῶν κειμένης διατάξεις, ὡς τροποποιήθησαν καὶ συνεπληρώθησαν.

Ἐπειδὴ ὑφίστανται ἅπασι αἱ προϋποθέσεις καταργήσεως τοῦ ἀχρηστευθέντος τμήματος τῆς ἐν θέματι ὁδοῦ, μὴ χρησίμου πλέον δι' ἑτέραν χρῆσιν, ἀποφασίζομεν:

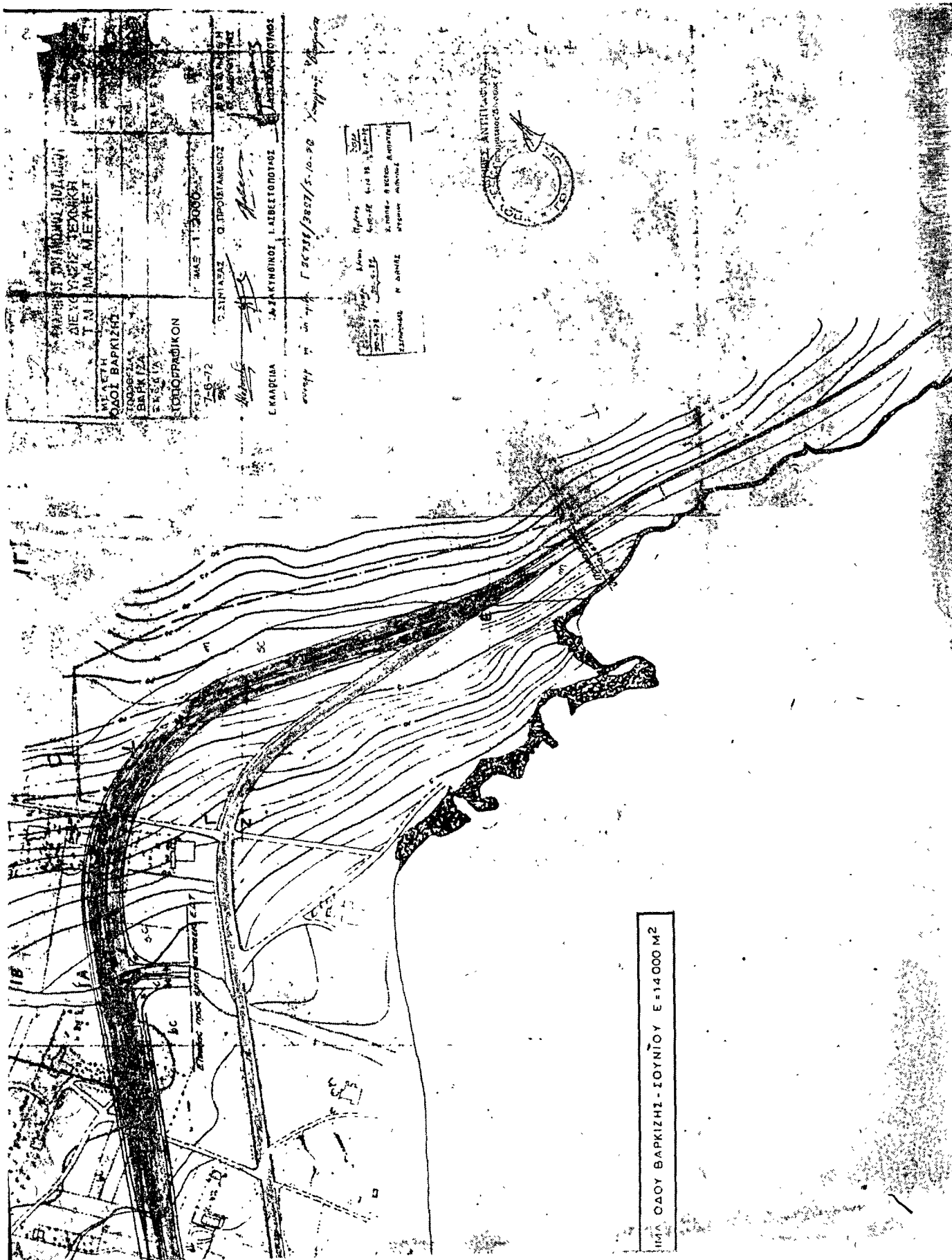
Ἐγκρίναμεν τὴν κατάργησιν τοῦ ἀχρηστευθέντος τμήματος τῆς ἐθνικῆς ὁδοῦ Βουλιαγμένης—Σουνίου, εἰς περιοχὴν Βαρκίζης τοῦ σημειουμένου ὑπὸ τὰ στοιχεῖα Α—Β—Γ—Δ—Ε—Ζ—Η—Θ—Α εἰς τὸ σχετικὸν σχεδιάγραμμα τοῦ ΕΟΤ.

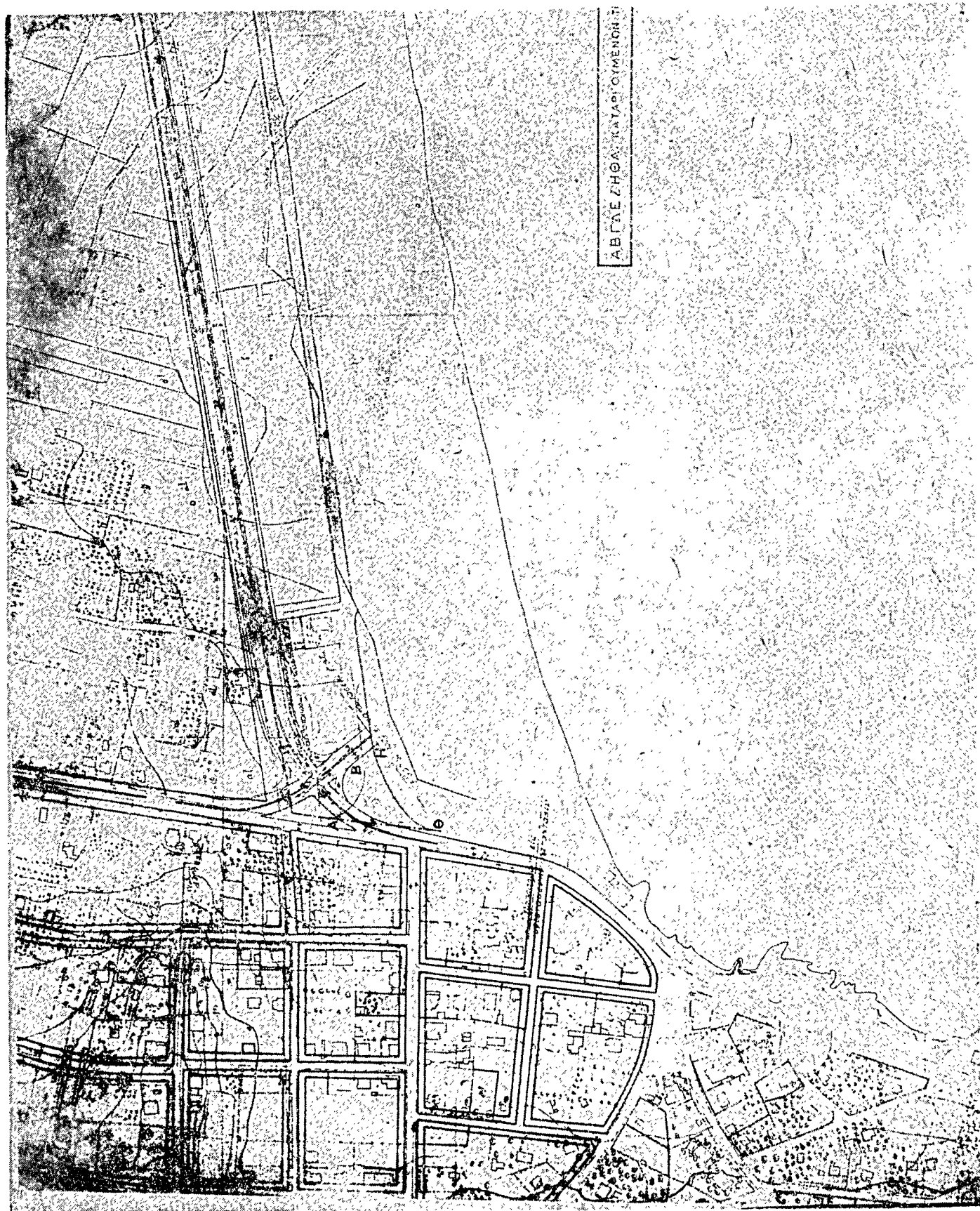
Ἡ παρούσα δημοσιευθῆτω διὰ τῆς Ἐφημερίδος τῆς Κυβερνήσεως.

Ἐν Ἀθήναις τῇ 5 Ὀκτωβρίου 1972

Ο ΥΠΟΥΡΓΟΣ

ΚΩΝΣΤ. ΠΑΠΑΔΗΜΗΤΡΙΟΥ





Ἀριθ. Τ. 47473

(3)

Περὶ τροποποιήσεως τοῦ σχεδίου πόλεως Χρυσουπόλεως Νομοῦ Καβάλας δι' ἀποχαρακτηρισμοῦ τοῦ χώρου τοῦ προοριζομένου ὑπὸ τοῦ ἰσχύοντος σχεδίου δι' ἀθλοπαιδείας παρὰ τὴν ὁδὸν Παλαιᾶς Καβάλας.

Ο ΝΟΜΑΡΧΗΣ ΚΑΒΑΛΑΣ

Ἐχοντες ὑπ' ὄψιν:

1. Τὰς διατάξεις τοῦ Ν.Δ. ἀπὸ 17.7.1923 «περὶ σχεδίων πόλεων κλπ.», ὡς ἐτροποποιήθη καὶ συνεπληρώθη μεταγενεστέρως.

2. Τὰς διατάξεις τοῦ Ν.Δ. 1018 ἀπὸ 21 Ὀκτωβρίου/1 Νοεμβρίου 1971 «περὶ τροποποιήσεως καὶ συμπληρώσεως τοῦ Α.Ν. 314/1968 «περὶ παροχῆς εἰς τὸν Ὑπουργὸν Βορείου Ἑλλάδος καὶ εἰς τοὺς Νομάρχας ἀρμοδιότητος ἐπὶ θεμάτων ἐγκρίσεως, ἐπεκτάσεως ἢ τροποποιήσεως σχεδίων πόλεων καὶ κωμῶν».

3. Τὴν ἀπὸ 11 Αὐγούστου 1972 εἰσήγησιν τῆς Διευθύνσεως Τεχνικῶν Ὑπηρεσιῶν Ν. Καβάλας.

4. Τὴν ὑπ' ἀριθ. 109/1969 ἀπόφασιν τοῦ Δημοτικοῦ Συμβουλίου Καβάλας.

5. Τὴν ὑπ' ἀριθ. 8/20.9.1972 πράξις 27, σύμφωνα γινωμοδότησιν τοῦ Περιφερειακοῦ Συμβουλίου Δημοσίων Ἔργων Τμήμα Ν. Καβάλας, ἀποφασίζουмен:

Ἄρθρον μόνον.

Ἐγκρίνομεν τὴν τροποποίησιν τοῦ ρυμοταμικοῦ σχεδίου Χρυσουπόλεως Νομοῦ Καβάλας, δι' ἀποχαρακτηρισμοῦ τοῦ χώρου τοῦ προοριζομένου ὑπὸ τοῦ ἰσχύοντος σχεδίου δι' ἀθλοπαιδείας παρὰ τὴν ὁδὸν Παλαιᾶς Καβάλας, αἰρόντες εἰς τμήμα αὐτοῦ τὴν ὑφισταμένην ἐπὶ τοῦ χώρου ἀπαλλοτριώσιν ὡς τοῦτο ἐμφαίνεται εἰς τό, ὑπὸ τοῦ Διευθυντοῦ Τεχνικῶν Ὑπηρεσιῶν Νομοῦ Καβάλας, τεθεωρημένον διάγραμμα, ὑπὸ κλίμακα 1 : 1.000, τῇ συνοδεύοντι τὴν παροῦσαν ἀπόφασιν.

Ἡ παροῦσα, μετὰ τοῦ συνοδεύοντος αὐτὴν σχεδιαγράμματος, δημοσιευθήτω εἰς τὴν Ἐφημερίδα τῆς Κυβερνήσεως, ἣ δὲ ἰσχὺς τῆς ἄρχεται ἀπὸ τῆς δημοσιεύσεως.

Ἐν Καβάλα τῇ 16 Ὀκτωβρίου 1972

Ὁ Νομάρχης
ΝΙΚ. ΚΟΥΡΝΑΒΟΣ

ΑΝΑΚΟΙΝΩΣΕΙΣ

Αριθ. 5688

(4)

Περὶ εἰδοποιήσεως τῆς γενεμένης παρακαταθέσεως ἀποζημιώσεως ἐξ ἀναγκαστικῆς ἀπαλλοτριώσεως ἀκινήτου πρὸς ἐφαρμογὴν τοῦ ρυμοτομικοῦ σχεδίου πόλεως Ἀρτης.

Ο ΔΗΜΑΡΧΟΣ ΑΡΤΑΙΩΝ

Ἀνακοινεῖ ὅτι, ὁ Δήμος Ἀρταίων, ὡς ἐπισπεύδων κατέθεσε διὰ τοῦ ὑπ' ἀριθ. 299289/17.10.1972 γραμματίου συστάσεως παρακαταθήκης εἰς τὸ ἐν Ἀθήναις Ταμεῖον Παρακαταθηκῶν καὶ Δανείων δραχμὰς ἑπτακοσίας πεντήκοντα χιλιάδας πεντακοσίας εἴκοσι πέντε (750.525) πρὸς ἀποζημιώσιν τῶν συμφώνως τῷ Νόμῳ ἀναγνωρισθησάντων δικαιούχων τῆς ἐπιδικαθεύσεως διὰ τῆς ὑπ' ἀριθ. 16/18.11.1971 ἀποφάσεως τοῦ Μονομελοῦς Πρωτοδικείου Ἀρτης, προσωρινῆς ἀποζημιώσεως τοῦ ἀναγκαστικῶς ἀπαλλοτριωθέντος εἰς ἐφαρμογὴν τοῦ ἰσχύοντος ρυμοτομικοῦ σχεδίου πόλεως Ἀρτης, ἀκινήτου μετὰ τῶν ἐν αὐτῷ κτισμάτων κεκμένου ἐπὶ τῆς τὸ πρῶτον διανοιγμένης ἀνωνύμου ὁδοῦ τῆς συνδεούσης τὴν πλατεῖαν Κιλκίς μετὰ τῆς ὁδοῦ Μαξ. Γραικοῦ καὶ περιγραφομένου ἐν τῇ ὑπ' ἀριθ. 13/31.7.1969 πράξει προσκυρώσεως καὶ ἀναλογισμοῦ ἀποζημιώσεων τῆς Διευθύνσεως Τεχνικῶν Ὑπηρεσιῶν Ν. Ἀρτης ὑπὸ στοιχεῖα (ΑΙΘΗΑ)+(ΒΓΙΒ)+(ΗΕΖΗ)+(ΔΕΗΘΔ)+(ΓΕΖΚΓ), συνολικοῦ ἐμβαδοῦ 144,65 τ.μ. οὗτινος εἰκαζόμενος κύριος παρουσιάζεται ὁ Δημήτριος Εὐαγγ. Γαρουφαλιάς.

Ἐν Ἀρτῇ τῇ 21 Ὀκτωβρίου 1972

Ὁ Δήμαρχος
ΑΝΔΡΕΑΣ ΚΟΣΣΥΒΑΚΗΣ

Αριθ. 5689

(5)

Περὶ εἰδοποιήσεως τῆς γενεμένης παρακαταθέσεως ἀποζημιώσεως ἐξ ἀναγκαστικῆς ἀπαλλοτριώσεως ἀκινήτου πρὸς ἐφαρμογὴν τοῦ ρυμοτομικοῦ σχεδίου πόλεως Ἀρτης.

Ο ΔΗΜΑΡΧΟΣ ΑΡΤΑΙΩΝ

Ἀνακοινεῖ ὅτι, ὁ Δήμος Ἀρταίων, ὡς ἐπισπεύδων κατέθεσε διὰ τοῦ ὑπ' ἀριθ. 299290/17.10.1972 γραμματίου συστάσεως παρακαταθήκης εἰς τὸ ἐν Ἀθήναις Ταμεῖον Παρακαταθηκῶν καὶ Δανείων δραχμὰς ἑκατὸν τριάκοντα ὀκτὼ χιλιάδων ἑνεακοσίων ἑνενήκοντα (138.990), πρὸς ἀποζημιώσιν τοῦ συμφώνως τῷ Νόμῳ ἀναγνωρισθησάντος δικαιούχου τῆς ἐπιδικαθεύσεως διὰ τῆς ὑπ' ἀριθ. 184/1.8.1968 ἀποφάσεως τοῦ Προέδρου τῶν ἐν Ἀρτῇ Πρωτοδικῶν προσωρινῆς ἀποζημιώσεως τοῦ ἀναγκαστικῶς ἀπαλλοτριωθέντος εἰς ἐφαρμογὴν τοῦ ἰσχύοντος ρυμοτομικοῦ σχεδίου πόλεως Ἀρτης ἀκινήτου κεκμένου ἐπὶ τῆς τὸ πρῶτον διανοιγμένης ἀνωνύμου ὁδοῦ τῆς συνδεούσης τὴν πλατεῖαν Κιλκίς μετὰ τῆς ὁδοῦ Μαξ. Γραικοῦ καὶ περιγραφομένου ἐν τῇ ὑπ' ἀριθ. 2/12.4.1967 πράξει προσκυρώσεως καὶ ἀναλογισμοῦ ἀποζημιώσεων τῆς Διευθύνσεως Τεχνικῶν Ὑπηρεσιῶν Ν. Ἀρτης, ὑπὸ στοιχεῖα (ΔΓΖΕΔ)+(ΘΗΖΕΘ), συνολικοῦ ἐμβαδοῦ 185,32 τ.μ. οὗτινος εἰκαζόμενος κύριος παρουσιάζεται ὁ Δημήτριος Εὐαγγ. Γαρουφαλιάς.

Ἐν Ἀρτῇ τῇ 21 Ὀκτωβρίου 1972

Ὁ Δήμαρχος
ΑΝΔΡΕΑΣ ΚΟΣΣΥΒΑΚΗΣ